

MAPA DO CELÓW PROJEKTOWYCH  
(powstała w wyniku digitalizacji i wektoryzacji rastra mapy zasadniczej  
w skali 1:500 uzupełniona pomiarem bezpośrednim w terenie)

MIASTO ( WIEŚ ) Lubliniec  
JEDNOSTKA EWID: Lubliniec, 240701\_1  
OBREB EWID.: Lubliniec, 240701\_1.0002  
Karta mapy  
MAPA ZASADNICZA 6.139.25.3.3 i 4, 6.138.26.05.1.1 i 2  
UKŁAD ODNIESIENIA 2000  
UKŁAD WYSOKOŚCI KRONSZTADT 86  
WGK.6642.1.519.2023  
SKALA 1 : 500

Granice ewidencyjne nieruchomości wniesiono na podstawie pomiaru bezpośredniego poprzedzonego ustaleniem granic.,

W granicach projektowanych inwestycji budowlanych na działkach nr 1561/51 nie ustalano służebności gruntowych.

UWAGA: Nie wyklucza się istnienia w terenie urządzeń podziemnych niewykazanych na niniejszej mapie.

Mapę wykonał:  
w dniu 12.04.2023 r.

Legenda

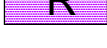













639MW, 110ZD, 687MW,U, 520MW, 524MW,

643KDW, 686KdD, 523KDL

- oznaczenia określające przeznaczenie terenu według mpz

- linie rozgraniczające tereny o różnym przeznaczeniu

- nieprzekraczalna linia zabudowy

- 
- NIEPRZEKACZALNA LINIA ZABUDOWY

WEJŚCIE DO BUDYNKU

WJAZDY DO GARAŻY

PROJ. CIĄGI KOŁOWE  
nawierzchnia - kostka betonowa

PROJ. CIĄGI PIESZO-JEZDNE  
nawierzchnia - kostka betonowa

PROJ. MIEJSCA PARKINGOWE  
nawierzchnia - płyty ażurowe

PROJ. CHODNIKI  
nawierzchnia - kostka betonowa

PROJ. OPASKA WOKÓŁ BUDYNKÓW szer. 0,50m

PZ PROJ. PLAC ZABAW

Ś PROJ. OBUDOWANY ŚMIETNIK - WIATA  
nawierzchnia - kostka betonowa

T PROJ. PLAC Z TRZEPAKIEM  
nawierzchnia - kostka betonowa

R PROJ. WIATA NA ROWERY  
nawierzchnia - kostka betonowa

PROJ. TRAWNIKI

Oświadczam, iż wyniki prac geodezyjnych do zgłoszenia w PODGiK w Lublińcu Nr WGK.6642.1.519.2023 zostały pozytywnie zweryfikowane i przyjęte do PZGiK protokołem nr 1, w dniu 20.04.2023r.  
Wykonawca prac: Janusz Marek, uprawnienia nr 18592, zakres I  
Jestem świadomy odpowiedzialności karnej za złożenie fałszywego oświadczenia.

NAZWA OBIEKTU BUDOWLANEGO	BUDOWA DWÓCH BUDYNKÓW MIESZKALNYCH WIELORODZINNYCH A I B			
	UL. PLK. WACŁAWA WILNIEWCZYCA W LUBLIŃCU DZ. NR EWID. 1561/51 obr.0002-Lubliniec			
KODS OBIEKTU BUDOWLANEGO	IMIĘ I NAZWISKO	NR UPRAWNIEN	PODPIS	DATA: 05.2023
	mgr inż. arch. Małgorzata Gołąbek	UAN-VIII-7342/154/92		
Projektował:	mgr inż. arch. Beata Struzik	ZPN - VIII - 7342/59/98		NR RYS. Z1
NAZWA RYSTUNKU	PROJEKT ZAGOSPODAROWANIA TERENU			SKALA 1:500 NR STR.